## Carta geologica

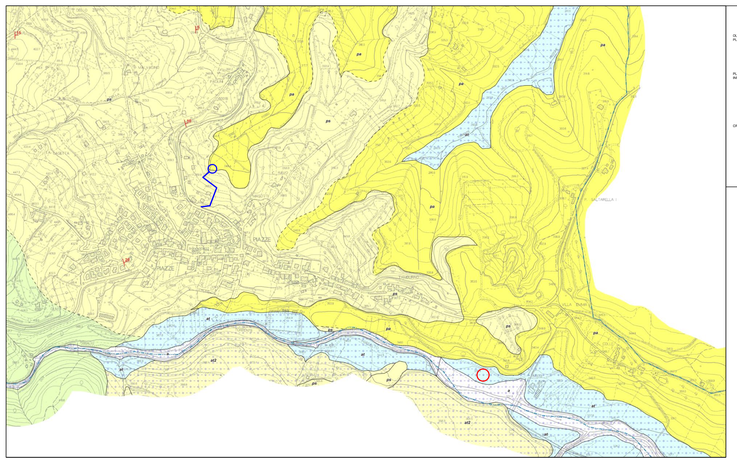




Stazione di sollevamento

Area impianto di depurazione

Strada di accesso al sollevamento con condotta di mandata interrata

## Carta geomorfologica

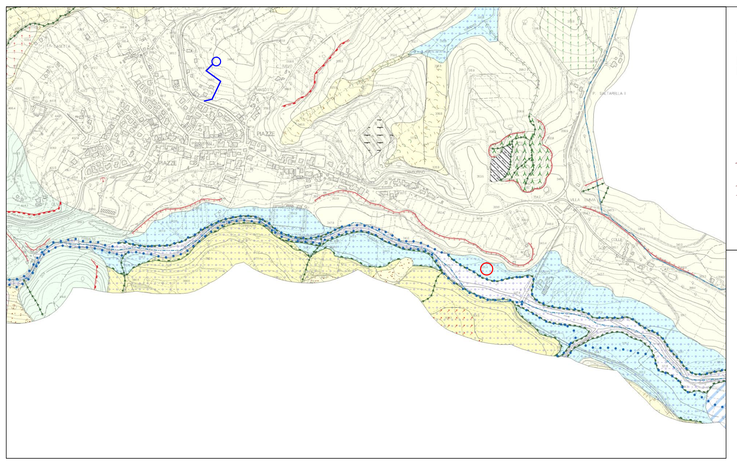




## Pericolosità

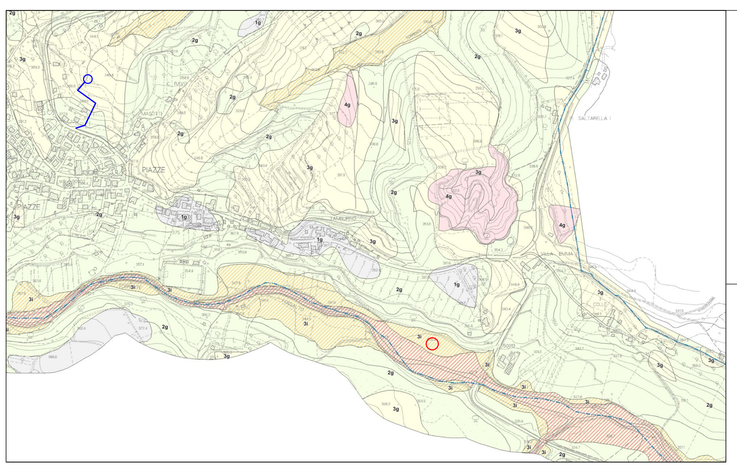




## Pericolosità idraulica

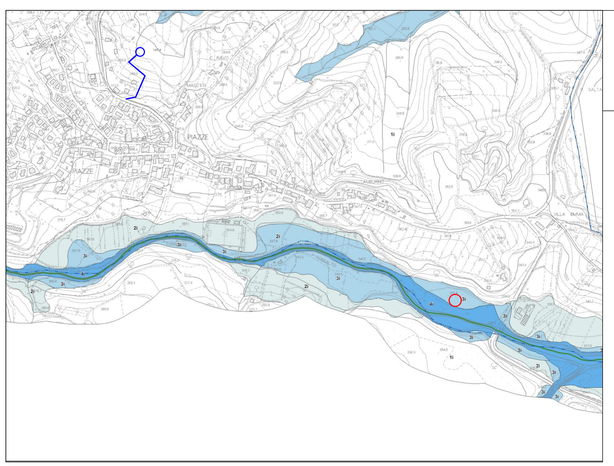

# STUDIO DI FATTIBILITA'

adf Acquedotto del Fiore

via Manetti,33 - 50125 FIRENZE - tel. 2564-622611 - 800-897705 - fax 2564-22363 - http://www.fiore.it
C.F. - 00397790158 - Tribunale di Firt. Reg. Soc. n.16209 - C.C.I.A.A. DR. Reg.Ditte n.63158 - Cap.Soc. € 1.700.520,00 i.v.
RAPPRESENTANTE LEGALE: Piero FERRARI

**COMUNE di CETONA**

**Provincia di Siena**

**"Adeguamento della rete fognaria e del depuratore a servizio della Frazione Piazze"**

| PID: | ID Progetto: | Elaborato: |
|---|---|---|
| **MI_FOG-DEP07_06_0118** | **LA2 20 015** | **S G I 03** |

Stralcio tavole geologiche e pericolosità

Emissione: **Giugno 2020**

Scala:

| | |
|---|---|
| *Responsabile Unità Gestione Operativa:* Dott. Ing. Michela TICCIATI | *Responsabile Unità Progettazione e Ingegneria della Manutenzione e Patrimonio:* Dott. Arch. Sergio ROSSI |
| *Responsabile del procedimento:* Dott. Arch. Sergio ROSSI | *Progettista :* Dott. Ing. Monica MERCURI |
| *Referente :* P.I. Filippo MORI | |
| *Collaboratori interni:* P.I. Giuseppe BISOGNO | *Collaboratori esterni:* |

| Revisione | Data revisione | Oggetto | Redatto | Rivisto | Approvato |
|---|---|---|---|---|---|
| | | | | | |

La proprietà del presente elaborato è tutelata a termini di legge. E' vietato quindi usarlo, modificarlo, renderlo noto a terzi.