Pericolosità geomorfologica – stralcio carta del SIT del Comune di Colle di Val d'Elsa

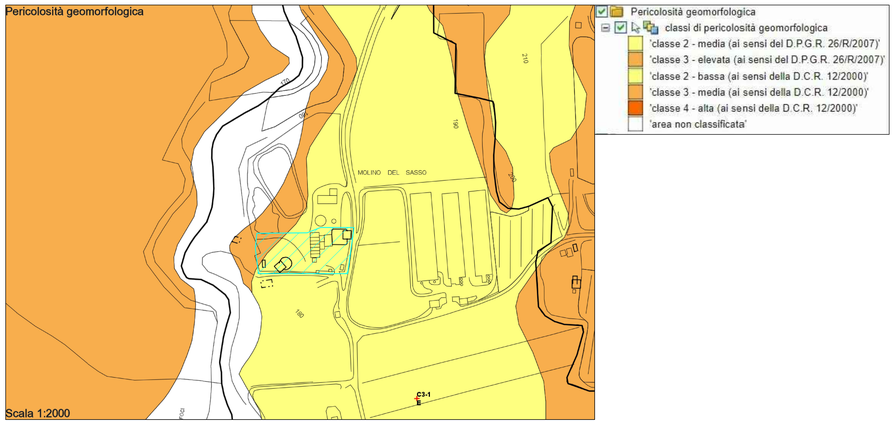

Vincolo idrogeologico – geoscopio

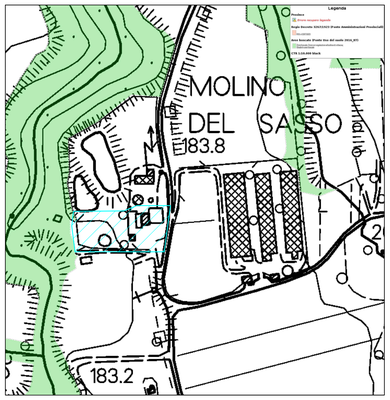

GIS Fognario – Acquedotto del Fiora

Pericolosità idraulica – stralcio carta del SIT del Comune di Colle di Val d'Elsa

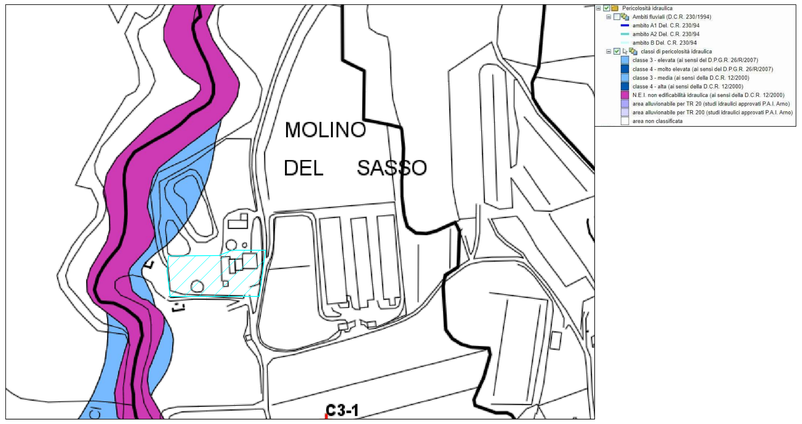

Vincolo paesaggistico – geoscopio

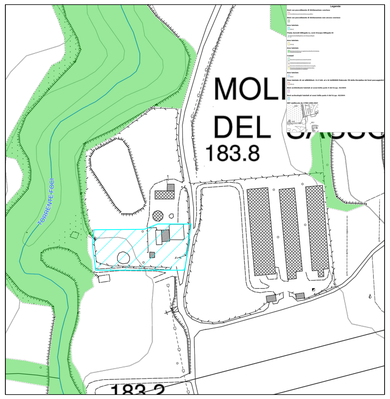

AREA DI INTERVENTO

VASCA IMHOFF DA BY–PASSARE

Sensibilità degli acquiferi – stralcio carta del PTCP

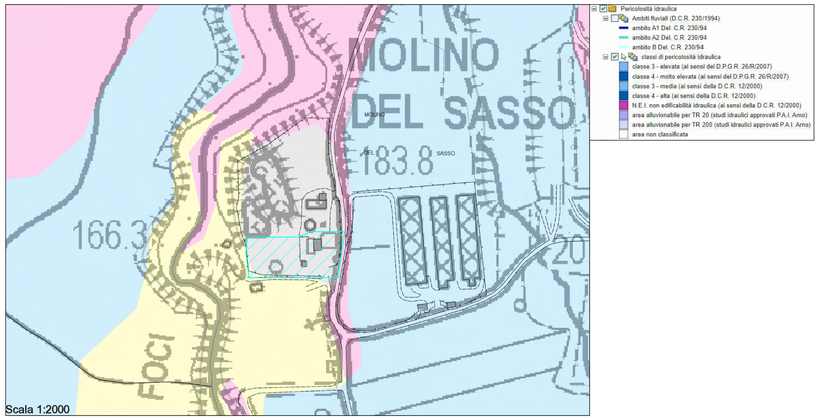

Vulnerabilità integrata – stralcio carta del PTCP

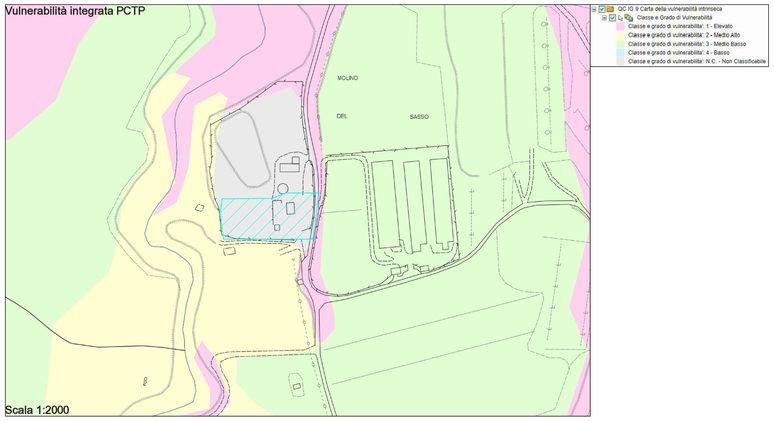

via Mameli,10 - 56100 PISA(PISA) - tel.: 050-4120611 - 050-8677761 - fax: 050-4120611 - C.F. - 93047460506
Tribunale di Pisa Reg. Tr. n.1/2000 - Cap. Soc. € 1.700.000,00 i.v.
Iscrizione R.E.A. n.182
E-MAIL: info@adfingegneria.eu - PEC: adfingegneria@pec.it
IL RAPPRESENTANTE LEGALE: Ing. Piero Ferrari

STUDIO DI FATTIBILITA'

COMUNE di COLLE di Val d'ELSA

Provincia di SIENA

Adeguamento dell'Impianto di Depurazione in Loc. "Molino del Sasso" Campiglia dei Foci

n°PdI: MI_FOG-DEP03_06_0120	ID Progetto: LA2 20 021	Elaborato: S G I 02
STRALCIO TAVOLE DELLA VINCOLISTICA E DELLA PERICOLOSITA'		Emissione: **Settembre 2020**
		Scala: **1:2000**

Responsabile Unità Sviluppo e Infrastrutture : Dott. Arch. Sergio ROSSI	*Responsabile Unità Progetti Fognatura e Depurazione:* Dott. Ing. Monica MERCURI
Responsabile del procedimento fase progettazione: Dott. Arch. Sergio ROSSI	*Progettista :* Dott. Ing. Monica MERCURI
Referente : Dott. Ing. Giuseppe BISOGNO	
Collaboratori interni : Geom. Diego CARATELLI	*Collaboratori esterni:*

Revisione	Data revisione	Oggetto	Redatto	Rivisto	Approvato
-	-	-	-	-	-
-	-	-	-	-	-
-	-	-	-	-	-
-	-	-	-	-	-

La proprietà del presente elaborato è tutelata a termini di legge. E' vietato quindi usarlo, modificarlo, renderlo noto a terzi.